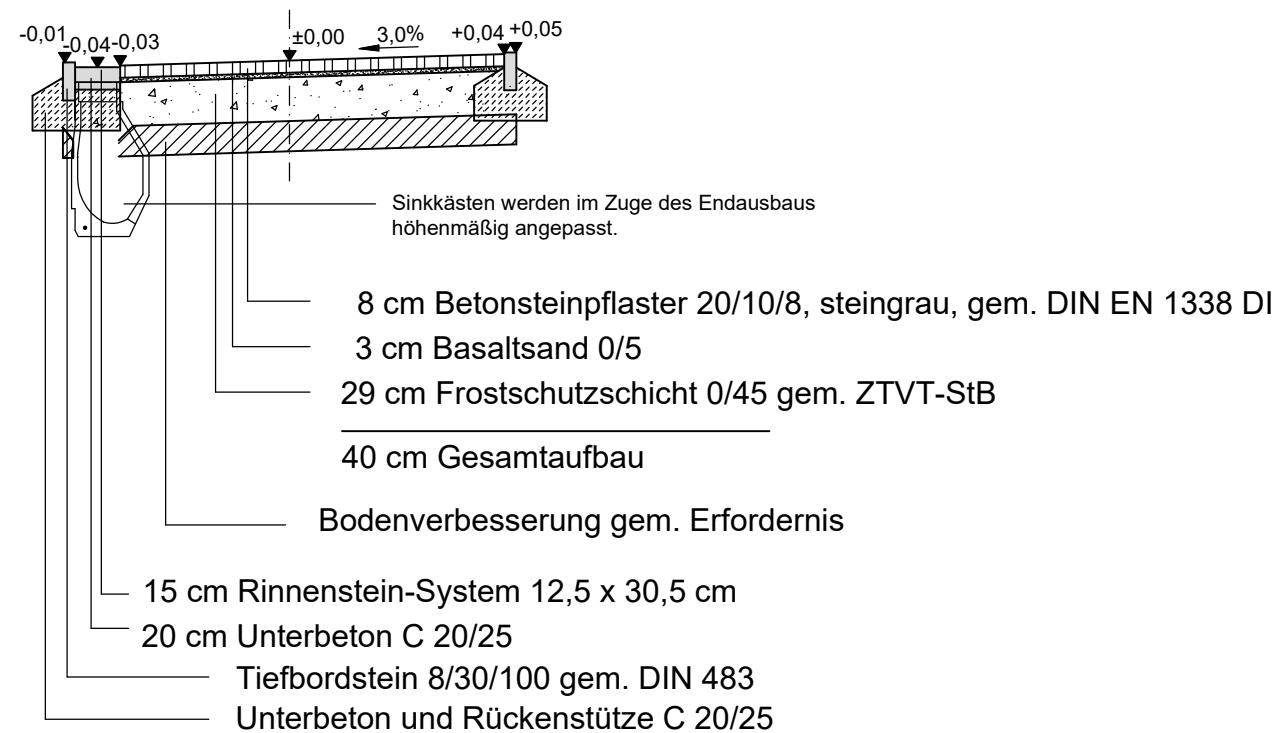
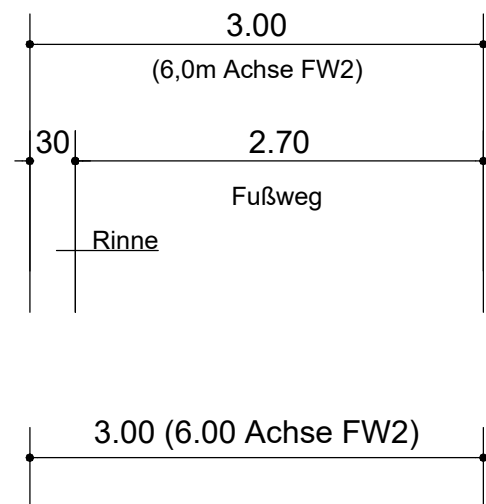


Regelquerschnitt
Fußwege 1 und 3





Freigabe für die Baustelle:

Bauherr:

Ort, Datum:

Das Oberflächengefälle der einzelnen Abschnitte ist dem Lageplan der Straßenplanung zu entnehmen!

<div><div></div><div>INGENIEURE</div></div>		HS Ingenieure GmbH Robert-Bosch-Straße 17 35440 Linden Tel. 0 64 03 / 69 471-0 Fax 0 64 03 / 69 471-830 Mail info@hsingenieure.de Web hsingenieure.de	
<div><div></div><div>Hessische Landgesellschaft mbH Staatliche Treuhandstelle für ländliche Bodenordnung</div></div>		Bauherr Hessische Landgesellschaft mbH Staatliche Treuhandstelle für ländliche Bodenordnung	
Art und Lage des Bauvorhabens Erschließung des Baugebiets 'Nördlich Breiter Weg', 1. Bauabschnitt im Stadtteil Leihgestern der Stadt Linden		Projekt-Nummer 5037	
Plandarstellung Regelquerschnitt Fußweg, Achse FW1 und FW3		Straßenbau Ausführung	
		Maßstab 1:50	
		Blatt 33.6	
Der Bauherr Unterschrift und Dienstsiegel		Bearbeitet Linden, im April 2021	Datum Name
			bearbeitet April 2021 Henneberg/Röhn
			gezeichnet Februar 2016 Olbrich
			geprüft
			Änderungen