



















**LEGENDE**

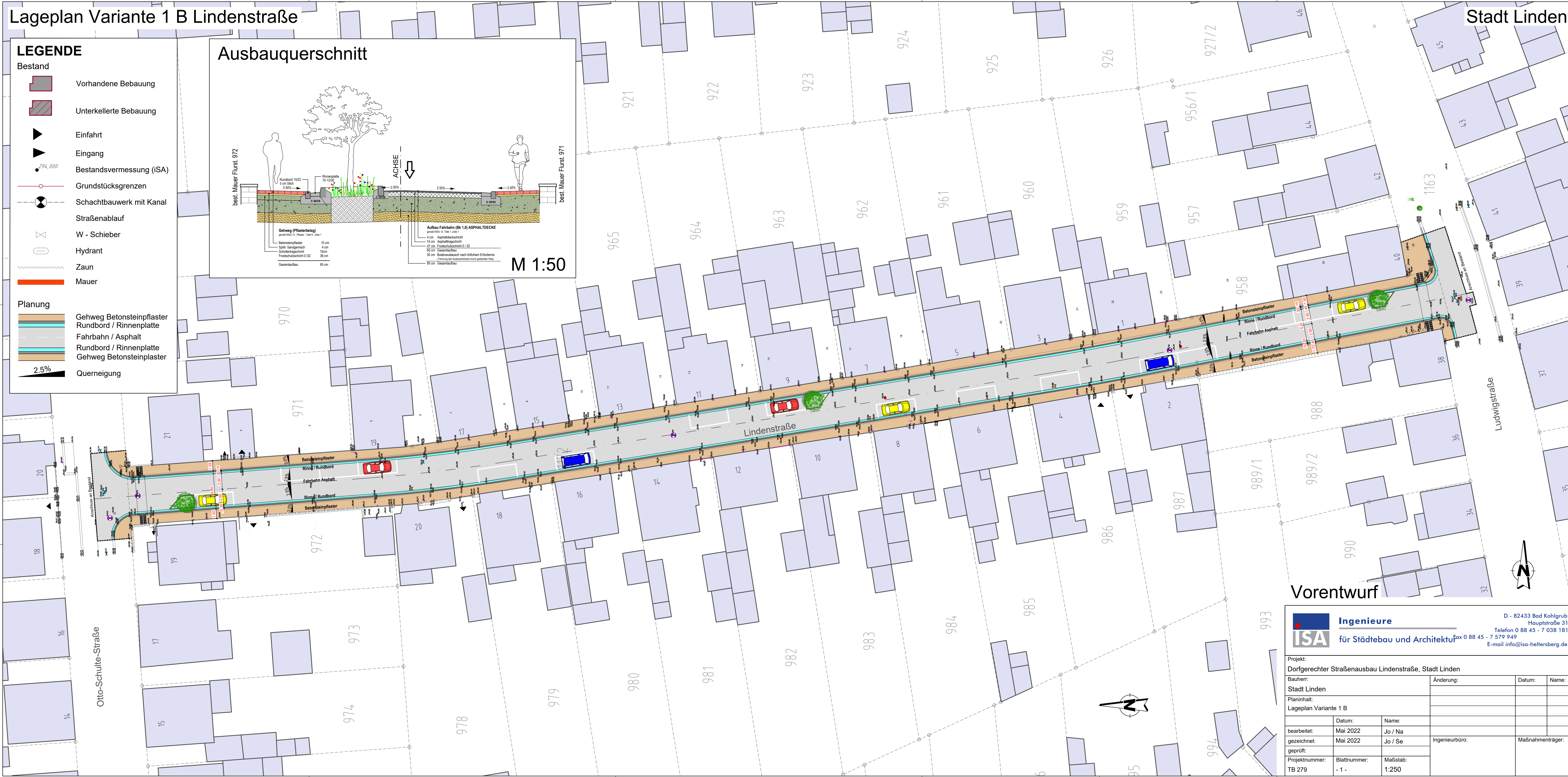
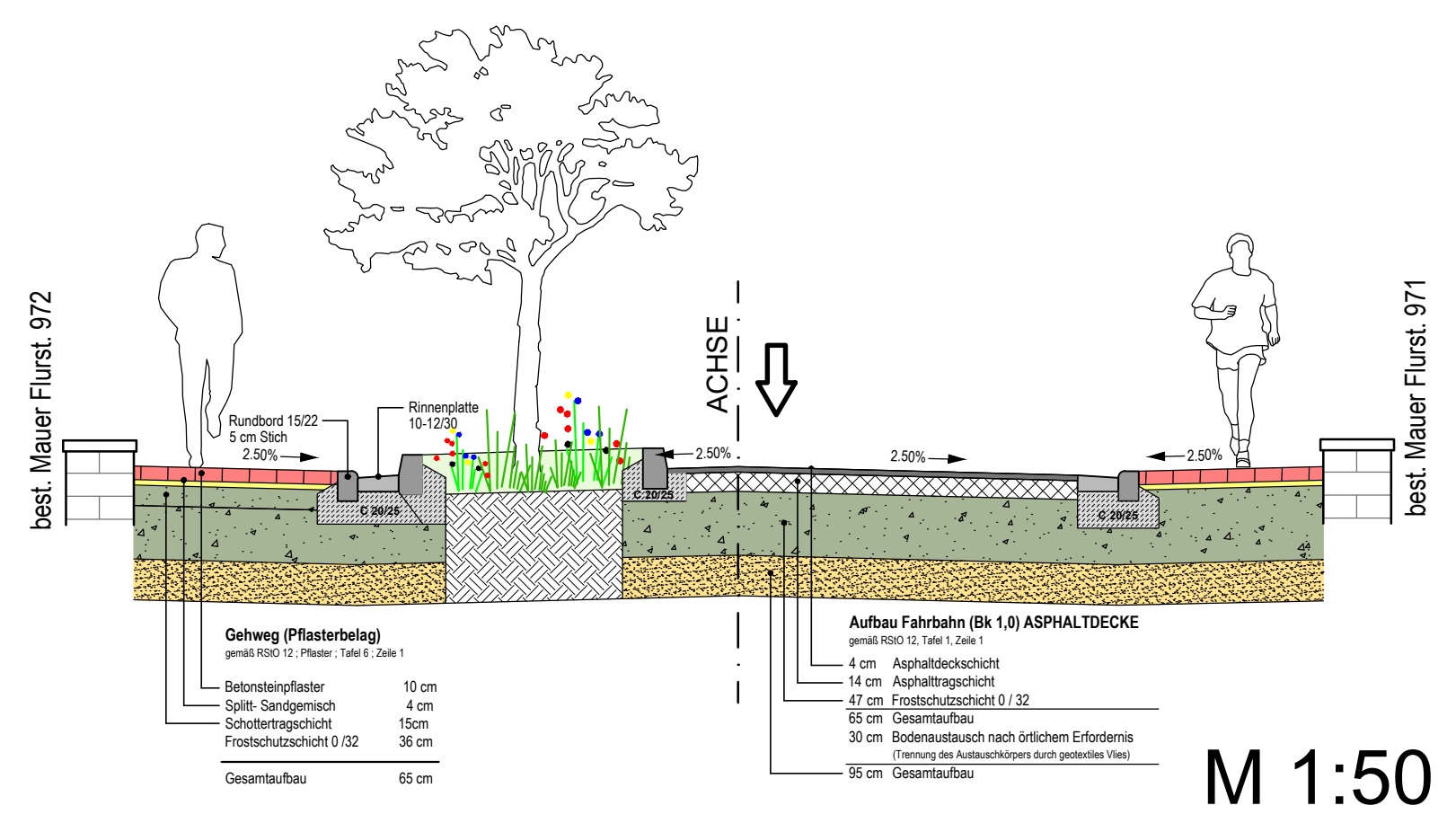
**Bestand**

-  Vorhandene Bebauung
-  Unterkellerte Bebauung
-  Einfahrt
-  Eingang
-  Bestandsvermessung (iSA)
-  Grundstücksgrenzen
-  Schachtbauwerk mit Kanal
-  Straßenablauf
-  W - Schieber
-  Hydrant
-  Zaun
-  Mauer

**Planung**

-  Gehweg Betonsteinpflaster
-  Rundbord / Rinnenplatte
-  Fahrbahn / Asphalt
-  Rundbord / Rinnenplatte
-  Gehweg Betonsteinpflaster
-  2,5%  
Querneigung

**Ausbauquerschnitt**



**Vorentwurf**

**Ingenieure**  
**ISA** für Städtebau und Architektur  
D - 82433 Bad Kohlgrub  
Hauptstraße 31  
Telefon 0 88 45 - 7 038 181  
Fax 0 88 45 - 7 579 949  
E-mail info@isa-heltersberg.de

Projekt: Dorfge rechter Stra ßenausbau Lindenstra ße, Stadt Linden			
Bauherr: Stadt Linden	Aenderung:	Datum:	Name:
Planinhalt: Lageplan Variante 1 B			
bearbeitet:	Datum:	Name:	
gezeichnet:	Mai 2022	Jo / Na	
geprüft:	Mai 2022	Jo / Se	Ingenieurbu ro:
Projektnummer: TB 279	Blattnummer: - 1 -	Ma ßstab: 1:250	Ma ßnahmen tra ger: